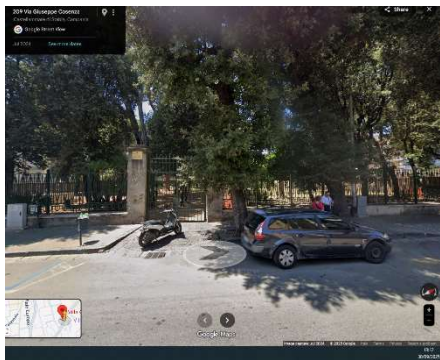
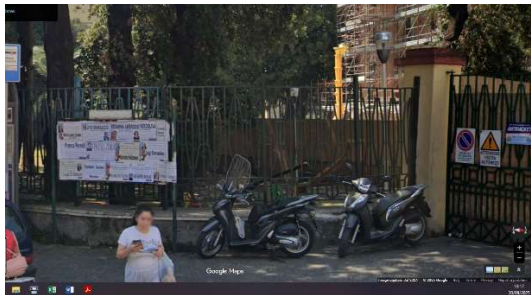
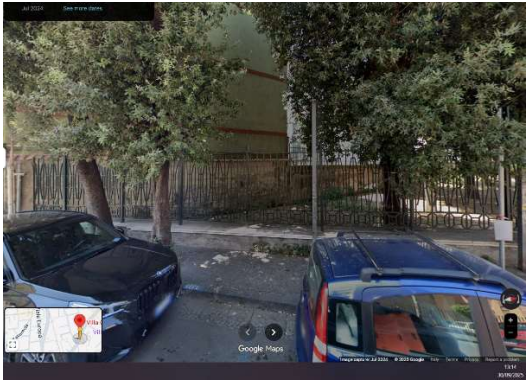
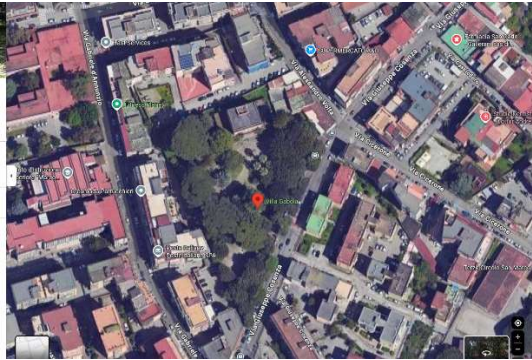


**SCHEDA DESCRITTIVA DI RILEVAZIONE SUPERFICI COMUNALI**  
**N.5 – VILLA GABOLA**

Localizzazione						
Descrizione tipologia di superficie	<b>VILLA GABOLA</b>					
Indirizzo e numero civico	Via Giuseppe Cosenza					
Coordinate satellitari (link)	<a href="https://maps.app.goo.gl/q2mWc8mANKyR1xqL7">https://maps.app.goo.gl/q2mWc8mANKyR1xqL7</a>					
Superficie						
Proprietà	X	Pubblica		Privata		Mista
Nel caso di proprietà privata o mista, descrivere il provvedimento che l'ha opzionata ai fini in questione	(es. avviso pubblico per la segnalazione da parte di privati di proprie superfici per la possibile realizzazione di opere, ecc.)					
Dimensioni	Variabili					
Stato della superficie	X	Ottimo		Discreto		Pessimo
Note relative alla finitura attuale della superficie e agli interventi a farsi per il migliore risultato dell'opera pittorica	(es. la superficie è stata intonacata di recente, la superficie necessita di manutenzione, alla superficie va rifatto l'intonaco, la superficie presenta umidità, ecc.)					
Documentazione						
Ortofoto (eventuale)						
Vista frontale						
Viste di scorcio						

Eventuali dettagli			
Contesto			
Vincoli e prescrizioni			
La superficie è / non è sottoposta a		Sì	No
	Vincolo storico-artistico	x	
	Vincolo paesaggistico	x	
	Perimetrazione zona A PdF		X
	Perimetrazione UNESCO		X
	Piano del colore		X
	Censimento Architetture MiC		x
Altro (descrivere)			
Spazio per eventuali altre informazioni			